

## ประกาศคณะกรรมการประมงประจำจังหวัดนครราชสีมา

เรื่อง กำหนดเขตเพาะเลี้ยงสัตว์น้ำสำหรับกิจการการเพาะเลี้ยงสัตว์น้ำควบคุม

ประเภท การเพาะเลี้ยงสัตว์น้ำในกระชัง

พ.ศ. ๒๕๖๑

โดยที่กฎกระทรวงกำหนดกิจการการเพาะเลี้ยงสัตว์น้ำให้เป็นกิจการการเพาะเลี้ยงสัตว์น้ำควบคุม พ.ศ. ๒๕๕๙ ออกตามความในมาตรา ๖ วรรคหนึ่ง และมาตรา ๗๖ แห่งพระราชกำหนดการประมง พ.ศ. ๒๕๕๘ กำหนดให้การเพาะเลี้ยงสัตว์น้ำในกระชังเป็นกิจการการเพาะเลี้ยงสัตว์น้ำควบคุม และความในมาตรา ๗๗ แห่งพระราชกำหนดดังกล่าวบัญญัติห้ามมิให้ผู้ใดประกอบกิจการการเพาะเลี้ยงสัตว์น้ำควบคุมนอกเขตพื้นที่ที่คณะกรรมการประมงประจำจังหวัดประกาศกำหนดให้เป็นเขตเพาะเลี้ยงสัตว์น้ำ

อาศัยอำนาจตามความในมาตรา ๒๘ วรรคหนึ่ง (๓) แห่งพระราชกำหนดการประมง พ.ศ. ๒๕๕๘ คณะกรรมการประมงประจำจังหวัดนครราชสีมาออกประกาศไว้ ดังต่อไปนี้

ข้อ ๑ ให้พื้นที่บริเวณแม่น้ำมูล เขตท้องที่จังหวัดนครราชสีมา ตามรายละเอียดดังต่อไปนี้ เป็นเขตเพาะเลี้ยงสัตว์น้ำสำหรับกิจการการเพาะเลี้ยงสัตว์น้ำควบคุมประเภท การเพาะเลี้ยงสัตว์น้ำในกระชัง

(๑) แม่น้ำมูล เขตท้องที่ตำบลในเมืองและตำบลกระเบื้องใหญ่ อำเภอพิมาย จังหวัดนครราชสีมา ตามแผนที่แนบท้ายหมายเลข ๑/๖ - หมายเลข ๕/๖

(๒) แม่น้ำมูล เขตท้องที่ตำบลท่าช้าง อำเภอเฉลิมพระเกียรติ จังหวัดนครราชสีมา ตามแผนที่แนบท้ายหมายเลข ๖/๖

ข้อ ๒ ประกาศนี้ให้ใช้บังคับตั้งแต่วันถัดจากวันประกาศในราชกิจจานุเบกษาเป็นต้นไป

ประกาศ ณ วันที่ ๕ มีนาคม พ.ศ. ๒๕๖๑


วิเชียร จันทโรนัย

ผู้ว่าราชการจังหวัดนครราชสีมา

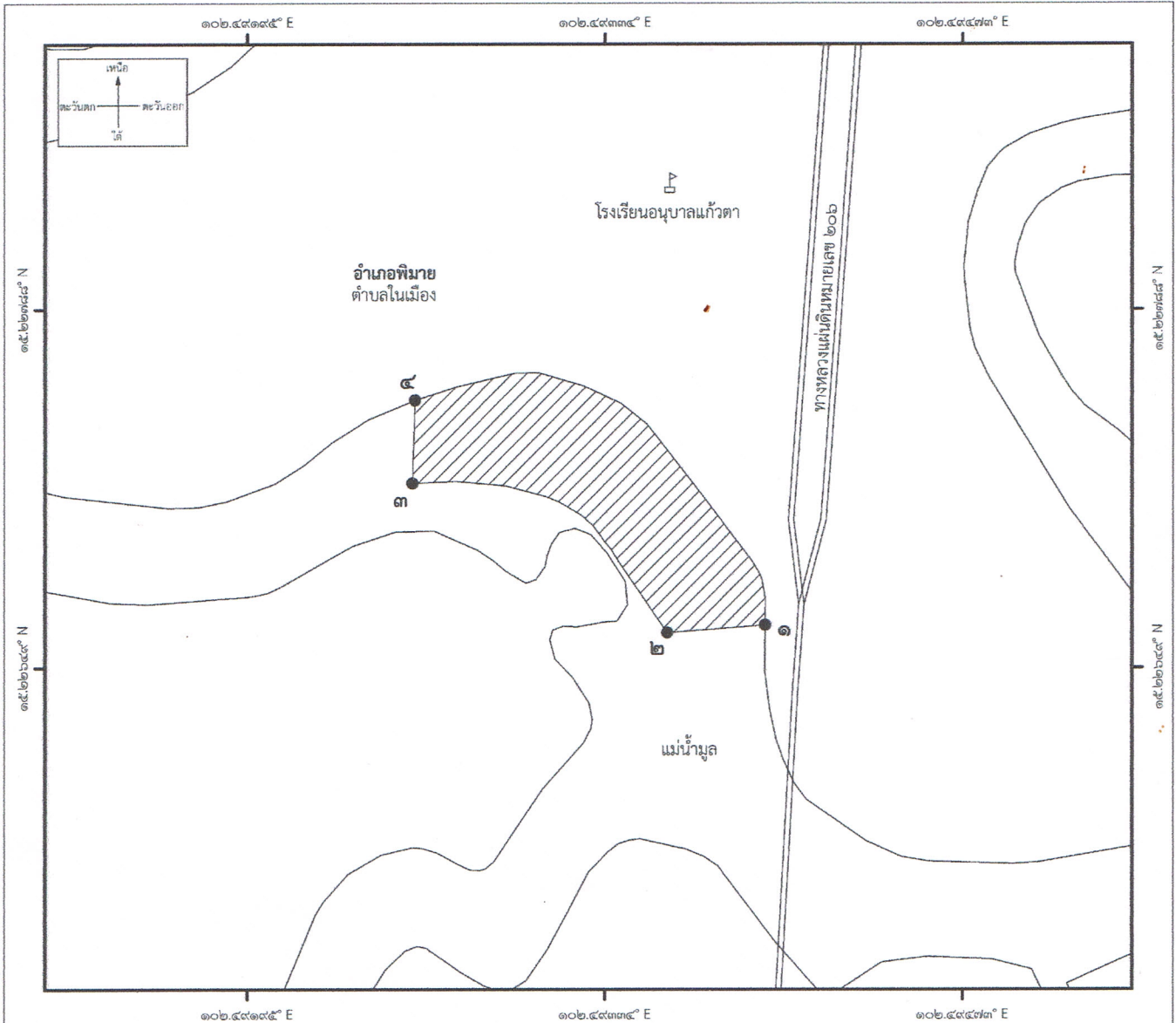
ประธานกรรมการประมงประจำจังหวัดนครราชสีมา

แผนที่ท้ายประกาศคณะกรรมการประมงประจำจังหวัดนครราชสีมา  
เรื่อง กำหนดเขตเพาะเลี้ยงสัตว์น้ำสำหรับกิจการการเพาะเลี้ยงสัตว์น้ำควบคุม  
ประเภท การเพาะเลี้ยงสัตว์น้ำในกระชัง พ.ศ. ๒๕๖๑

มาตราส่วน ๑ : ๒,๕๐๐



แผนที่หมายเลข ๑/๖



เครื่องหมาย

- จุดที่กำหนด
- เขตเพาะเลี้ยงสัตว์น้ำ
- โรงเรียน
- แม่น้ำ
- ถนน

พิกัดภูมิศาสตร์

จุดที่	ละติจูดเหนือ	ลองจิจูดตะวันออก
๑	๑๕.๒๒๖๖°	๑๐๒.๔๙๓๓๖°
๒	๑๕.๒๒๖๖๓°	๑๐๒.๔๙๓๓๕°
๓	๑๕.๒๒๗๒๑°	๑๐๒.๔๙๒๕๙°
๔	๑๕.๒๒๗๕๓°	๑๐๒.๔๙๒๖๐°


(นายสมชาย เจียรทิพย์วิไล)  
ประมงจังหวัดนครราชสีมา

(นายวิเชียร จันทรโณทัย)  
ผู้ว่าราชการจังหวัดนครราชสีมา

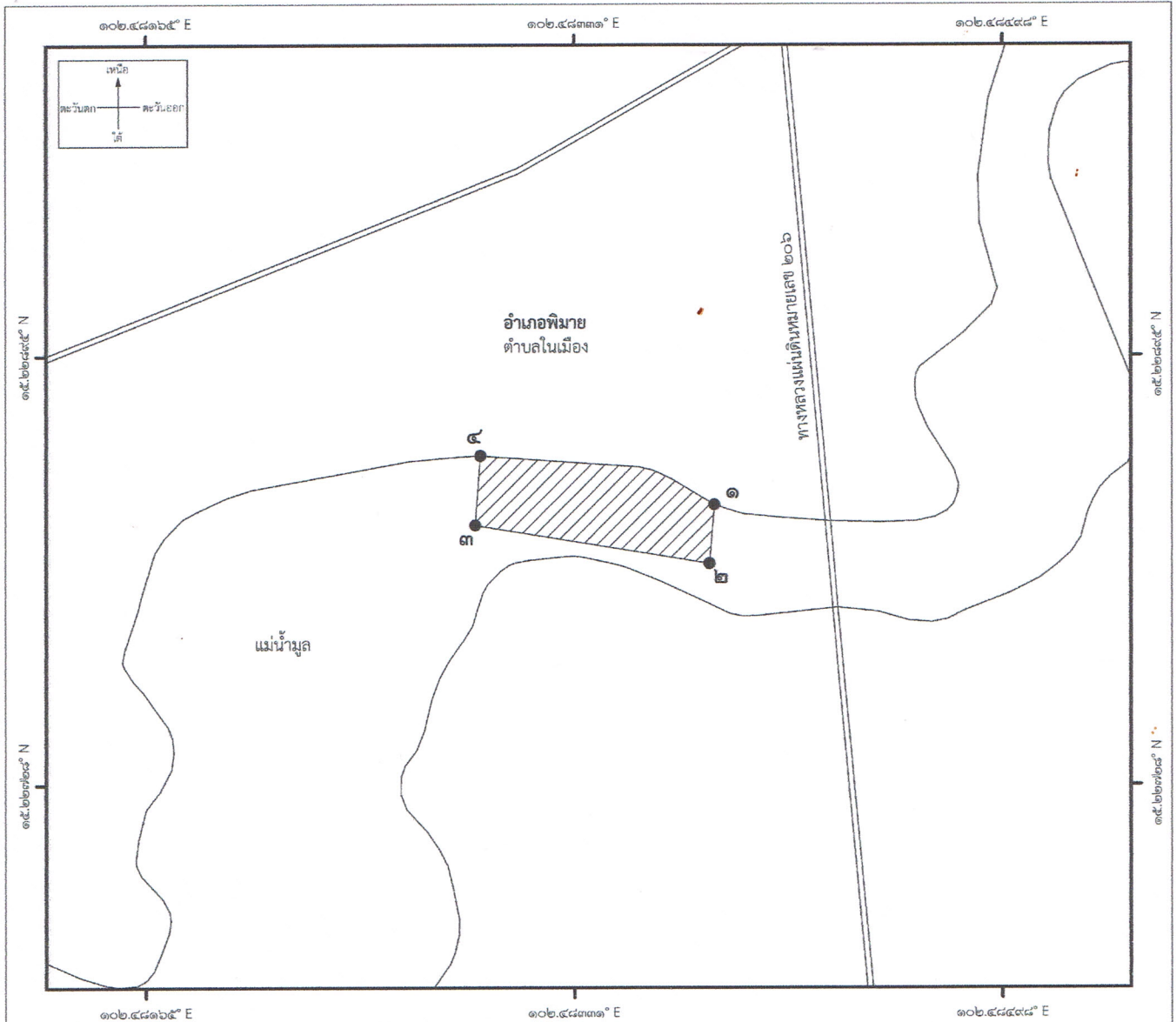
Datum : WGS1984

แผนที่ท้ายประกาศคณะกรรมการประมงประจำจังหวัดนครราชสีมา  
เรื่อง กำหนดเขตเพาะเลี้ยงสัตว์น้ำสำหรับกิจการการเพาะเลี้ยงสัตว์น้ำควบคุม  
ประเภท การเพาะเลี้ยงสัตว์น้ำในกระชัง พ.ศ. ๒๕๖๑

มาตราส่วน ๑ : ๒,๕๐๐



แผนที่หมายเลข ๒/๖



เครื่องหมาย

- จุดที่กำหนด
- เขตเพาะเลี้ยงสัตว์น้ำ
- แม่น้ำ
- ถนน

พิกัดภูมิศาสตร์

จุดที่	ละติจูดเหนือ	ลองจิจูดตะวันออก
๑	๑๕.๒๒๘๓๗°	๑๐๒.๔๘๓๘๖°
๒	๑๕.๒๒๘๑๔°	๑๐๒.๔๘๓๘๔°
๓	๑๕.๒๒๘๒๙°	๑๐๒.๔๘๒๙๓°
๔	๑๕.๒๒๘๕๖°	๑๐๒.๔๘๒๙๕°

*Signature*

(นายสมชาย เจียรทิพย์วิไล)  
ประมงจังหวัดนครราชสีมา


*Signature*

(นายวิเชียร จันทโรนัย)  
ผู้ว่าราชการจังหวัดนครราชสีมา

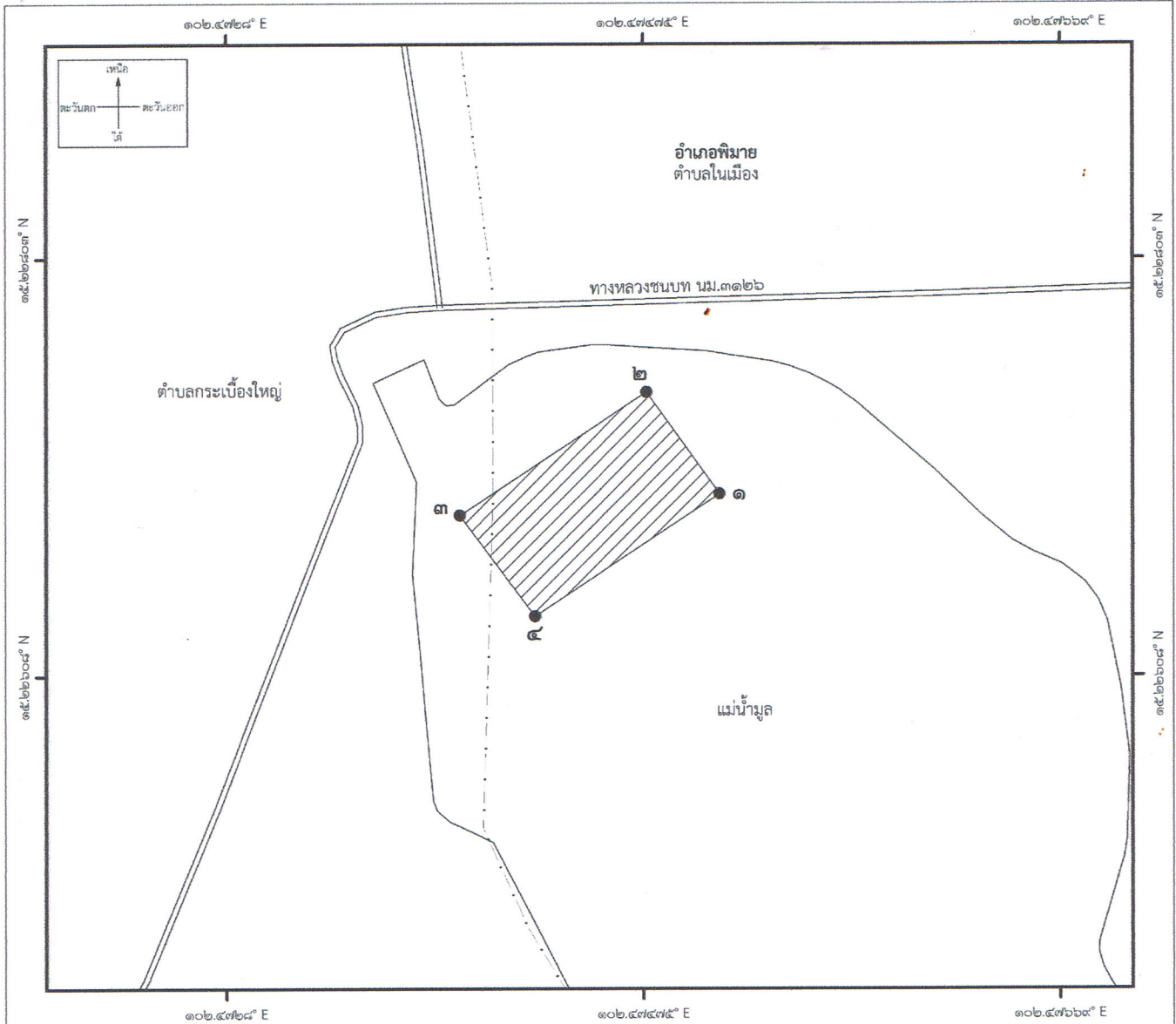
Datum : WGS1984

**แผนที่ท้ายประกาศคณะกรรมการประมงประจำจังหวัดนครราชสีมา**  
**เรื่อง กำหนดเขตเพาะเลี้ยงสัตว์น้ำสำหรับกิจการการเพาะเลี้ยงสัตว์น้ำควบคุม**  
**ประเภท การเพาะเลี้ยงสัตว์น้ำในกระชัง พ.ศ. ๒๕๖๑**

มาตราส่วน ๑ : ๓,๐๐๐



แผนที่หมายเลข ๓/๖



**เครื่องหมาย**

- จุดที่กำหนด
- เขตเพาะเลี้ยงสัตว์น้ำ
- แม่น้ำ
- ถนน
- เขตตำบล

**พิกัดภูมิศาสตร์**

จุดที่	ละติจูดเหนือ	ลองจิจูดตะวันออก
๑	๑๕.๒๒๖๙๓°	๑๐๒.๔๗๕๑๐°
๒	๑๕.๒๒๗๔๐°	๑๐๒.๔๗๔๗๖°
๓	๑๕.๒๒๖๘๓°	๑๐๒.๔๗๓๘๙°
๔	๑๕.๒๒๖๓๖°	๑๐๒.๔๗๔๒๔°

*(Signature)*

(นายสมชาย เจริญพิทยวิไล)  
 ประมงจังหวัดนครราชสีมา

*(Signature)*

(นายวิเชียร จันทโรนัย)  
 ผู้ว่าราชการจังหวัดนครราชสีมา

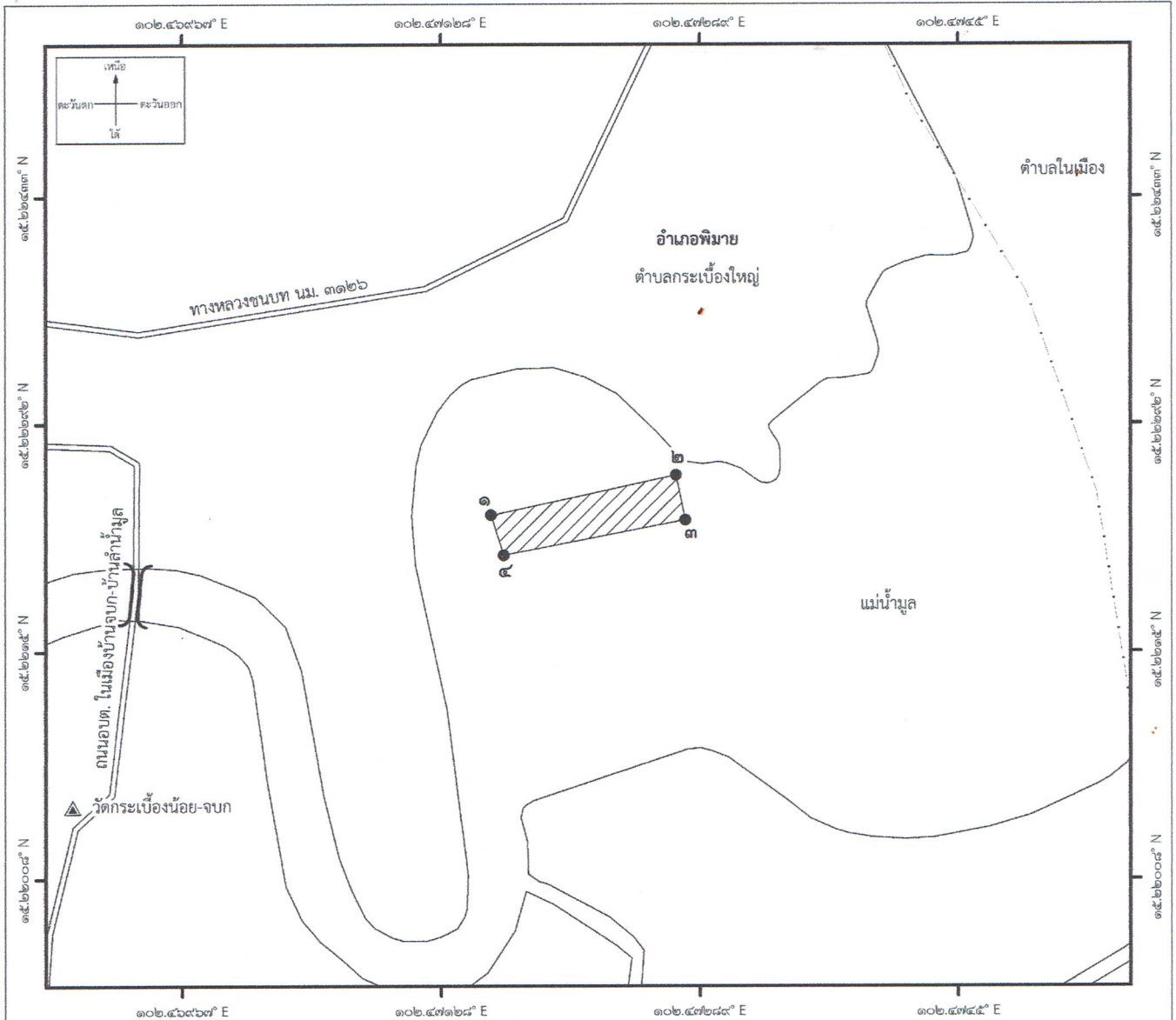
Datum : WGS1984

แผนที่ท้ายประกาศคณะกรรมการประมงประจำจังหวัดนครราชสีมา  
เรื่อง กำหนดเขตเพาะเลี้ยงสัตว์น้ำสำหรับกิจการการเพาะเลี้ยงสัตว์น้ำควบคุม  
ประเภท การเพาะเลี้ยงสัตว์น้ำในกระชัง พ.ศ. ๒๕๖๑

มาตราส่วน ๑ : ๔,๐๐๐



แผนที่หมายเลข ๔/๖



เครื่องหมาย

- จุดที่กำหนด
- เขตเพาะเลี้ยงสัตว์น้ำ
- วัด
- แม่น้ำ
- สะพาน
- ถนน
- เขตตำบล

พิกัดภูมิศาสตร์

จุดที่	ละติจูดเหนือ	ลองจิจูดตะวันออก
๑	๑๕.๒๒๒๓๕°	๑๐๒.๔๗๑๕๙°
๒	๑๕.๒๒๒๖๐°	๑๐๒.๔๗๒๗๔°
๓	๑๕.๒๒๒๓๒°	๑๐๒.๔๗๒๘๐°
๔	๑๕.๒๒๒๑๐°	๑๐๒.๔๗๑๖๗°

*LKS*

(นายสมชาย เจริญพิทยวิไล)  
ประมงจังหวัดนครราชสีมา


*MCM*

(นายวิเชียร จันทร์โณทัย)  
ผู้ว่าราชการจังหวัดนครราชสีมา

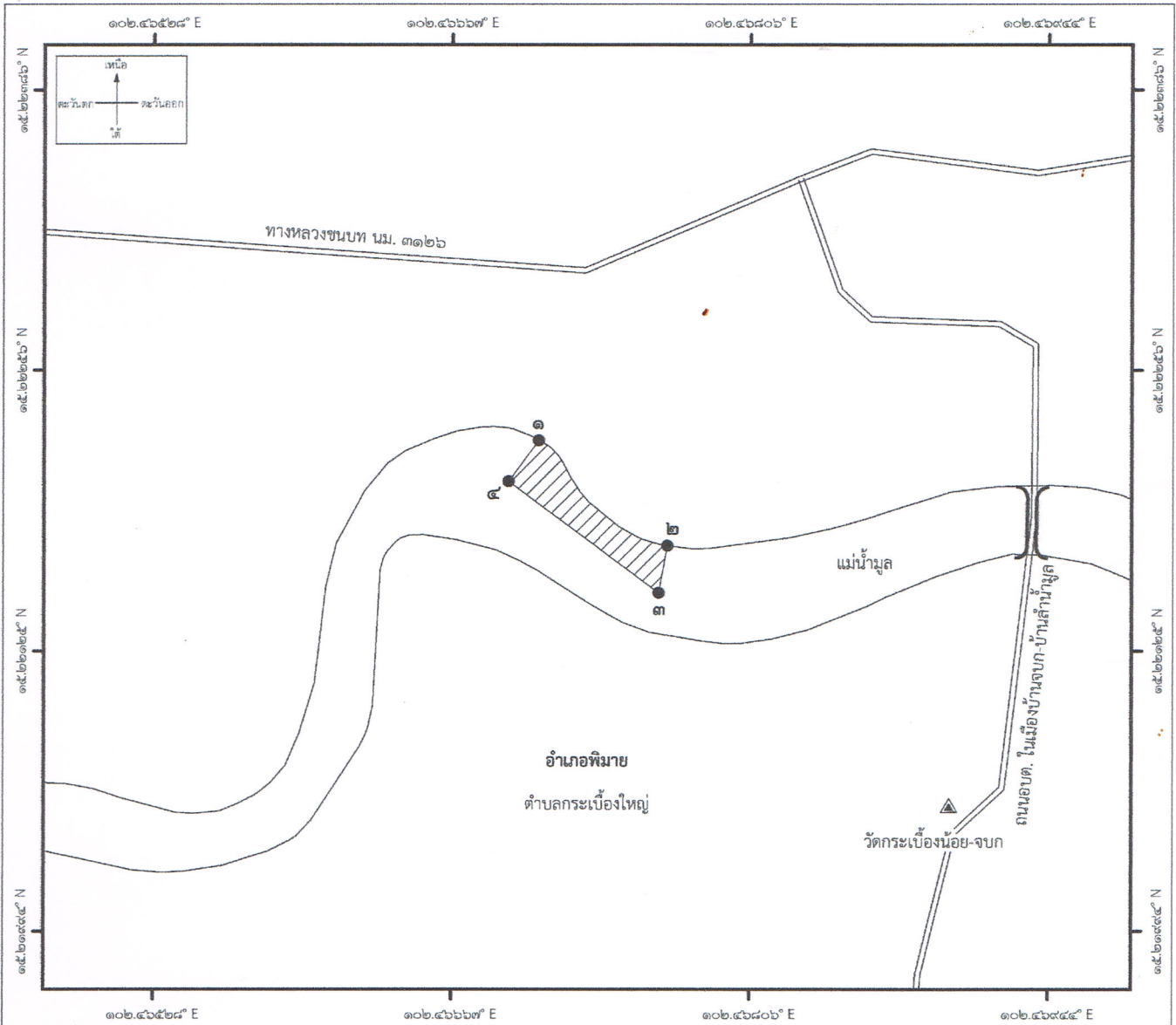
Datum : WGS1984

แผนที่ท้ายประกาศคณะกรรมการประมงประจำจังหวัดนครราชสีมา  
เรื่อง กำหนดเขตเพาะเลี้ยงสัตว์น้ำสำหรับกิจการการเพาะเลี้ยงสัตว์น้ำควบคุม  
ประเภท การเพาะเลี้ยงสัตว์น้ำในกระชัง พ.ศ. ๒๕๖๑

มาตราส่วน ๑ : ๓,๐๐๐



แผนที่หมายเลข ๕/๖



เครื่องหมาย

- จุดที่กำหนด
- เขตเพาะเลี้ยงสัตว์น้ำ
- วัด
- แม่น้ำ
- สะพาน
- ถนน

พิกัดภูมิศาสตร์

จุดที่	ละติจูดเหนือ	ลองจิจูดตะวันออก
๑	๑๕.๒๒๒๒๓°	๑๐๒.๔๖๗๐๗°
๒	๑๕.๒๒๑๗๔°	๑๐๒.๔๖๗๖๗°
๓	๑๕.๒๒๑๕๒°	๑๐๒.๔๖๗๖๓°
๔	๑๕.๒๒๒๐๔°	๑๐๒.๔๖๖๕๓°


(นายสมชาย เขียวทิพย์วิไล)  
ประมงจังหวัดนครราชสีมา

(นายวิเชียร จันทโรนัย)  
ผู้ว่าราชการจังหวัดนครราชสีมา

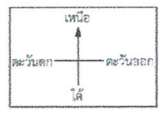
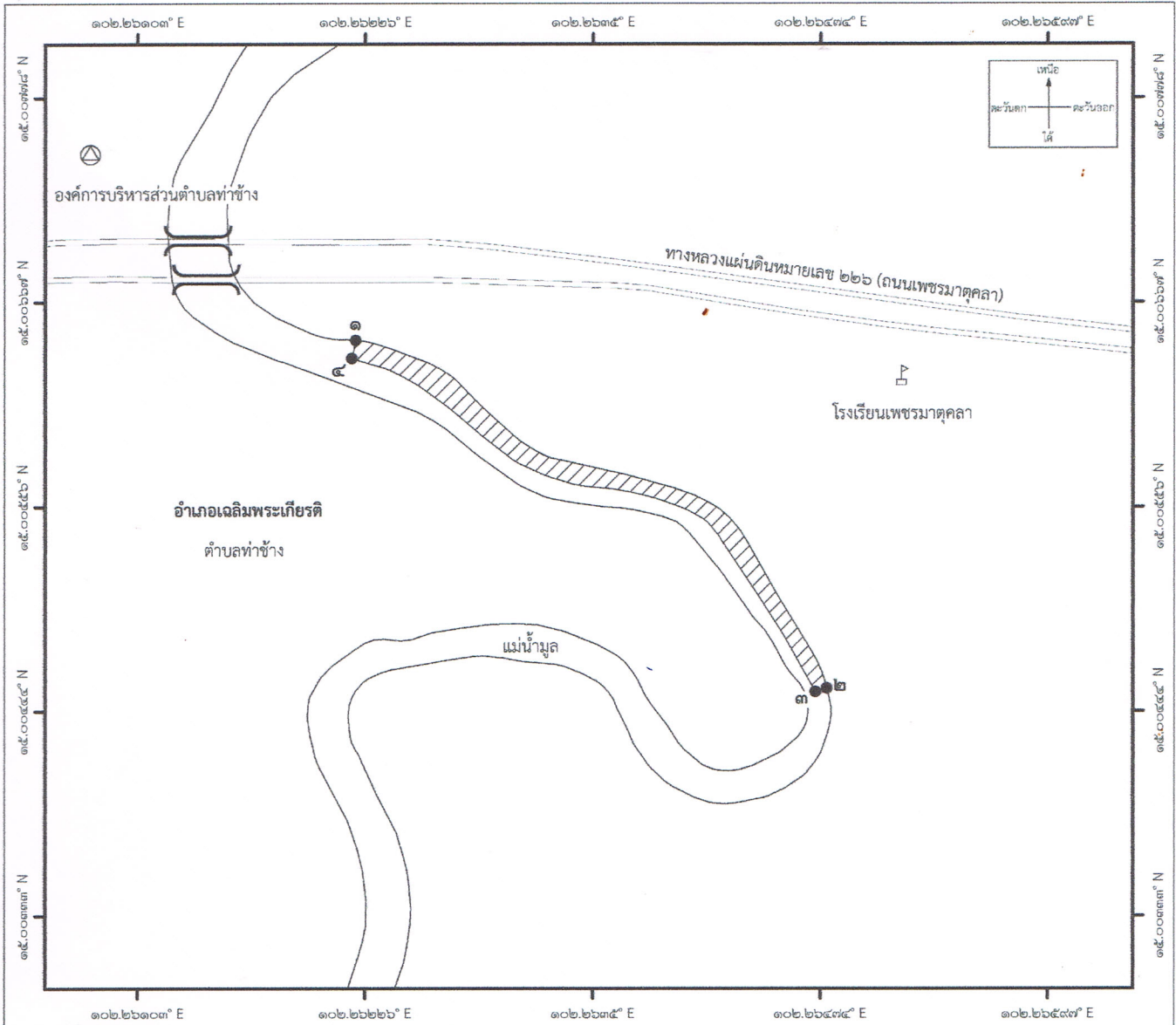
Datum : WGS1984

**แผนที่ท้ายประกาศคณะกรรมการประมงประจำจังหวัดนครราชสีมา**  
**เรื่อง กำหนดเขตเพาะเลี้ยงสัตว์น้ำสำหรับกิจการการเพาะเลี้ยงสัตว์น้ำควบคุม**  
**ประเภท การเพาะเลี้ยงสัตว์น้ำในกระชัง พ.ศ. ๒๕๖๑**

มาตราส่วน ๑ : ๓,๕๐๐



แผนที่หมายเลข ๖/๖



**เครื่องหมาย**

- จุดที่กำหนดเขตเพาะเลี้ยงสัตว์น้ำ
- โรงเรียน
- สถานที่ราชการ
- แม่น้ำ
- สะพาน
- ถนน

**พิกัดภูมิศาสตร์**

จุดที่	ละติจูดเหนือ	ลองจิจูดตะวันออก
๑	๑๕.๐๐๖๔๖°	๑๐๒.๒๖๒๒๑°
๒	๑๕.๐๐๔๕๗°	๑๐๒.๒๖๔๗๗°
๓	๑๕.๐๐๔๕๕°	๑๐๒.๒๖๔๗๑°
๔	๑๕.๐๐๖๓๖°	๑๐๒.๒๖๒๑๙°

(นายสมชาย เจียรทิพย์วิไล)  
 ประมงจังหวัดนครราชสีมา

(นายวิเชียร จันทโรนัย)  
 ผู้ว่าราชการจังหวัดนครราชสีมา

Datum : WGS1984